

WOJEWODA JELENIÓGORSKI
GGrt-7227/422/94

Jelenia Góra 9.11.1994.r.

DECYZJA

Na podstawie art.18 ust.1, art.17 w związku z art. 5 ust.3 ustawy z dnia 10 maja 1990.r. - Przepisy wprowadzające ustawę o samorządzie terytorialnym i ustawę o pracownikach samorządowych /Dz.U.Nr. 32 poz. 191 ze zm./ oraz art.104 kodeksu postępowania administracyjnego

przekazuje się

nieodpłatnie w poczet mienia komunalnego gminie Marciszów sieć wodociągową, studzienkę, hydranty, opaski nawiert. we wsi Ciechanowice II zgodnie ze sporządzonym protokołem inwentaryzacyjnym opisaną w kartach inwentaryzacyjnych nr. 1-4 stanowiących integralną część niniejszej decyzji.

Uzasadnienie

Władze gminy Marciszów wystąpiły z wnioskiem o przekazanie gminie części mienia ogólnonarodowego. Mienie to stanowi sieć wodociągowa, studzienka, hydranty i opaski nawiertkowe.

Po rozpoznaniu przedmiotowej sprawy uznano, że wniosek strony zasługuje na uwzględnienie, jako że zapokojenie zbiorowych potrzeb wspólnoty w zakresie "wodociągów i zaopatrzenia w wodę należy do obowiązkowych zadań gminy- art.7 ust.1 i pkt.2 ustawy z dnia 9 marca 1990.r. o samorządzie terytorialnym /Dz.U.Nr.16 poz. 95 ze zm./.

Uregulowanie stanu prawnego gruntu, na którym posadowione są hydranty i studzienki wodomierz. nastąpi przez Urząd Gminy w Marciszowie w odrębnym postępowaniu.

Sporządzony protokół inwentaryzacyjny mienia państwowego opisanego w załączonej karcie inwentaryzacyjnej był podany do publicznej wiadomości w siedzibie Zarządu Gminy Marciszów przez okres od dnia 2.05.1994.r. do dnia 3.06.1994.r. W wyznaczonym terminie zastrzeżenia nie zostały wniesione.

Mając powyższe okoliczności na uwadze orzeczono jak w sentencji.

Od niniejszej decyzji przysługuje stronie odwołanie do Krajowej Komisji Uwłaszczeniowej za pośrednictwem organu, który ją wydał w terminie 14 dni od dnia jej doręczenia.

15.12.1994
Otrzymują
Zarząd Gminy Marciszów

2. a/a



mgr inż. Władysław...
Z-CIA DYREKTORA WYDZIAŁU

Województwo **Jelenie Góra**

Gmina **Marciszów**

Miejscowość **Ciechanowice**




ul. **Główna 86**

Nr i data decyzji wojewody

657-7227/402/1991
województwo

ulica i numer porządkowy

Stisłopad 1991

Komisja inwentaryzacyjna	
Nazwisko i imię	Podpis
Krystyna Kwiatkowska	
Hogdan Magda	
Stanisław Bartczak	

**SPIS INWENTARYZACYJNY
NIERUCHOMOŚCI**

przedsiębiorstwa, zakładów i innych jednostek

Lp.	Nr karty inwentaryzacyjnej	Nieruchomość				Wartość w mln zł	Nr karty inwentaryzacyjnej	Nazwa	Adres	Wartość mln zł			Uwagi	
		Oznaczenie	Rodzaj użytkowania	Powierzchnia w m ²	Wartość w mln zł					Srodki trwałe	Przedmioty nietrwałe	Inne		Łącznie
1	2	3	4	5	6	7	8	9	10	11	12	13	14	15
1	1	-	-	studzienka	15,0	15,0								
2	2	-	-	sieć wodociąg.	372,9	372,9								
3	3	-	-	hydranty	61,6	61,6								
4	4	-	-	opaski naw.	21,4	21,4								
					470,9	470,9								
								Urząd Gminy Marciszów - wodociąg Ciechanowice II.						

.....
 (Nazwa przedsiębiorstwa, zakładu)

Numér karty 4

.....
 (Adres)

Ciekocinowice II

(Adres)

Komisja Inwentaryzacyjna	
Nazwisko i imię	Podpis
Magdalena Bogda	
Stanisław Bartozak	

KARTA INWENTARYZACYJNA
 zakładu
 i innej jednostki organizacyjnej

Dane o nieruchomości	
Oznaczenie nieruchomości wg księgi wieczystej	
Oznaczenie nieruchomości według ewidencji gruntów (jednostka ewidencyjna, obręb nr działki)	
Powierzchnia nieruchomości m ²	
Wartość gruntu w mln zł	
Forma władania	
Oznaczenie dokumentu stanowiącego prawo władania	
Nr karty inwentaryzacyjnej	

Lp.	Środki trwałe						Przedmioty niematerialne				Środki niematerialne, prawne i pieniężne			Uwagi	
	Symbo- lika klasyfi- kacji rodza- jowej	Nazwa środka	Nr inwen- tarzowy	Charakte- rystyczne opisany i cechy techniczne	Wartość w mln zł	Nazwa środka	Numer lub numery w kart.	Licz- ba sztuk	Oznaczenia producenta cechy techniczne	Wartość w mln zł	Określenie	Wartość w mln zł	Określenie		Wartość w mln zł
1	235	opaski z numerem identyfikacyjnym	4	12 szt.	21,4	7	8	9	10	11	12	13	14	15	16

(Nazwa przedsiębiorstwa zakładu)

(lub inna jednostka organizacyjna)

CIEPLAKA MOBILE II
(Adres)


Komisja inwentaryzacyjna	
Nazwisko i imię	Podpis
Kowalski Jan	<i>[Podpis]</i>
Wojcikowski	<i>[Podpis]</i>
Wojcikowski	<i>[Podpis]</i>

KARTA INWENTARYZACYJNA
zakładu
i innej jednostki organizacyjnej

Dane o nieruchomości	
Oznaczenie nieruchomości wg księgi wieczystej	
Oznaczenie nieruchomości według ewidencji gruntów (jednostka ewidenc. obręb nr działki)	
Powierzchnia nieruchomości m ²	
Wartość gruntu w mln zł	
Forma władania	
Oznaczenie dokumentu stanowiącego prawo władania	
Nr karty inwentaryzacyjnej	

Lp.	Środki trwałe						Przedmioty nietrwałe				Środki niematerialne, prawne i pieniężne			Inne		Uwagi
	Symbo- lika klasyfi- kacji rodza- jowej	Nazwa środka	Nr inwen- taryzo- wany	Charakte- rystyczne opisany i cechy techniczne	Wartość w mln zł	Nazwa środka	Numer lub numery w kart.	Licz- ba sztuk	Oznaczenia producenta cechy techniczne	Wartość w mln zł	Określenie	Wartość w mln zł	Określenie	Wartość w mln zł	Uwagi	
1	235	Wydrony C-235	4	C-235	61,6	7	8	9	10	11	12	13	14	15	16	

Dane o nieruchomości	
Oznaczenie nieruchomości wg księgi wieczystej	
Oznaczenie nieruchomości według ewidencji gruntów (jednostka ewidenc. obręb nr działki)	
Powierzchnia nieruchomości m ²	
Wartość gruntu w mln zł	
Forma władania	
Oznaczenie dokumentu stanowiącego prawo władania	
Nr karty inwentaryzacyjnej	

Komisja inwentaryzacyjna	
Nazwisko i imię	Podpis
	

KARTA INWENTARYZACYJNA zakładu i innej jednostki organizacyjnej

Lp.	Środki trwałe						Przedmioty nietrawne				Środki niematerialne, prawne i pieniężne			Inne		Uwagi
	Symbolika klasyfikacyjnej	Nazwa środka	Nr inwentaryzacyjny	Charakterystyczne wyposażenie i cechy techniczne	Wartość w mln zł	Nazwa środka	Nazwa lub numery w kart.	Liczba sztuk	Oznaczenia producenta cechy techniczne	Wartość w mln zł	Określenie	Wartość w mln zł	Określenie	Wartość w mln zł	Określenie	
1	2	3	4	5	6	7	8	9	10	11	12	13	14	15	16	