

DECYZJA

ref-pom  
Na podstawie art.18 ust.1, art.17 w związku z art. 5 ust.3 ustawy z dnia 10 maja 1990.r.- Przepisy wprowadzające ustawę o samorządzie terytorialnym i ustawę o pracownikach samorządowych /Dz.U.Nr. 32 poz. 191 ze zm./ oraz art.104 kodeksu postępowania administracyjnego

przekazuje się

nieodpłatnie w poczet mienia komunalnego gminie Marciszów sieć wodociągową z przyłączem wodociągowym we wsi Ciechanowice zgodnie ze sporządzonym protokołem inwentaryzacyjnym opisaną w kartach inwentaryzacyjnych nr. 1-5 stanowiących integralną część niniejszej decyzji.

Uzasadnienie

Władze gminy Marciszów wystąpiły z wnioskiem o przekazanie gminie części mienia ogólnonarodowego.  
Mienie to stanowi sieć wodociągowa wraz z przyłączem.

Po rozpoznaniu przedmiotowej sprawy uznano, że wniosek strony zasługuje na uwzględnienie, jako że zapokojenie zbiorowych potrzeb wspólnoty w zakresie " wodociągów i zaopatrzenia w wodę należy do obowiązkowych zadań gminy- art.7 ust.1 i pkt.2 ustawy z dnia 9 marca 1990.r. o samorządzie terytorialnym /Dz.U.Nr.16 poz. 95 ze zm./.


Sporządzony protokół inwentaryzacyjny mienia państwowego opisanego w załączonej karcie inwentaryzacyjnej był podany do publicznej wiadomości w siedzibie Zarządu Gminy Marciszów przez okres od dnia 2.05.1994.r. do dnia 3.06.1994.r.  
W wyznaczonym terminie zastrzeżenia nie zostały wniesione.

Mając powyższe okoliczności na uwadze orzeczono jak w sentencji.

Od niniejszej decyzji przysługuje stronie odwołanie do Krajowej Komisji Uwłaszczeniowej za pośrednictwem organu, który ją wydał w terminie 14 dni od dnia jej doręczenia.

Otrzymują  
1. Zarząd Gminy Marciszów  
2. a/a

BZ



PROF. WOJEWODY  
ZCA DYREKTORA WYDZIAŁU

Stwierdza się nieważność  
29.11.1994  
[Signature]

Urząd Gminy  
Jelenia Góra  
Jelenia Góra

Nr i data decyzji  
wojewódzkiej  
ustopad 10/11

Jelenia Góra  
Gmina

ul. Główna 80  
i numer porządkowy  
ulicy

Województwo  
Miejscowość

Komisja inwentaryzacyjna	
Nazwisko i imię	Podpis
Krystyna Kwiatkowska	
Bogdan Magda	
Stanisław Partczak	

SPIS INWENTARYZACYJNY  
NIERUCHOMOŚCI  
przedsiębiorstwa, zakładów i innych jednostek

Lp.	Nieruchomość					Przedsiębiorstwo, zakład i inna jednostka organizacyjna				Uwagi			
	Nr karty inwentaryzacyjnej	Oznaczenie kolegi wieloz- stej gruntów	Rodzaj użytko- wania	Powie- rzchnia w m <sup>2</sup>	Wartość w młn zł	Nr karty inwen- taryza- cyjnej	Nazwa	Adres	Środki trwałe		Przedmioty nietrwałe	Inne	Łącznie
1	2	3	4	5	6	7	9	10	11	12	13	14	15
1	-	-	-	-	-	122,9	Urząd Gminy Marciszów-wodociąg Ciechanowice I						
2	-	-	-	-	-	357,2							
3	-	-	-	-	-	14,1							
4	-	-	-	-	-	272,4							
5	-	-	-	-	-	361,0							
						1127,6							

Urząd Gminy  
 (Nazwa przedsiębiorstwa zakładu)  
**ORCISZÓW**

Numer kartyj .....

lub Inne: (jednostki organizacyjnej)

*Ciedanowice 1*  
 (Adres)

Komisja inwentaryzacyjna	
Nazwisko i imię	Podpis
Krzyszyna Kwiatkowska	<i>Kwiatkowska</i>
Małgorzata Bogdan	<i>Bogdan</i>
Stanisław Bartczak	<i>Bartczak</i>

**KARTA INWENTARYZACYJNA**  
 zakładu  
 i innej jednostki organizacyjnej

Dane o nieruchomości	
Oznaczenie nieruchomości wg księgi wieczystej	
Oznaczenie nieruchomości według ewidencji gruntów (jednostka ewidencyjna, obręb nr działki)	
Powierzchnia nieruchomości m <sup>2</sup>	
Wartość gruntu w mln zł	
Forma władania	
Oznaczenie dokumentu stanowiącego prawo władania	
Nr karty inwentaryzacyjnej	

Lp.	Środki trwałe						Przedmioty nietrwałe				Środki niematerialne, prawne i pieniężne			Inne	Uwagi
	Symbo- lika klasyfi- kacji rodza- jowej	Nazwa środka	Nr inwen- tarzowy	Charakte- rystyczne opisany i cechy techniczne	Wartość w mln zł	Nazwa rodka	Numer lub numery w kart.	Licz- ba sztuk	Oznaczenia producenta cechy techniczne	Wartość w mln zł	Określenie	Wartość w mln zł	O:reślenie		
1	235	przyłącza	P-7- 235	1468 m	361,0	7	8	9	10	11	12	13	14	15	16



(Nazwa zakładu)  
 i adres  
 lub inne jednostki organizacyjne

Adres

Komisja inwentaryzacyjna	
Nazwisko i imię	Podpis
<b>Krystyna Kwiatkowska</b>	<i>[Podpis]</i>
<b>Bogdan Kęga</b>	<i>[Podpis]</i>
<b>Stanisław Bartczak</b>	<i>[Podpis]</i>

**KARTA INWENTARYZACYJNA**  
 zakładu  
 i innej jednostki organizacyjnej

Numer karty

Dane o nieruchomości	
Oznaczenie nieruchomości wg księgi wieczystej	
Oznaczenie nieruchomości według ewidencji gruntów (jednostka ewidencyjna, obręb nr działki)	
Powierzchnia nieruchomości	
Wartość gruntu w mln zł	
Forma władania	
Oznaczenie dokumentu stanowiącego prawo władania	
Nr karty inwentaryzacyjnej	

Lp.	Środki trwałe						Przedmioty nietrawne				Środki niematerialne, prawne i podobne		Inne	Uwagi	
	Symbolika klasyfikacji rodzajowej	Nazwa środka	Nr inwentarzowy	Charakterystyczne wyznaczniki i cechy techniczne	Wartość w mln zł	Nazwa środka	Numer lub numery w kart.	Liczba sztuk	Oznaczenia producenta cechy techniczne	Wartość w mln zł	Określenie	Wartość w mln zł			Określenie
1	234	sieć wodociągowa	234	118mb 150%	14,1	7	8	9	10	11	12	13	14	15	16

Urząd Gminy  
(Nazwa przedsiębiorstwa zakładu  
BICISZEW

(lub inne jednostki organizacyjne)

Carbidechil  
(Adres)

Komisja inwentaryzacyjna	
Nazwisko i imię	Podpis
Krzyszyna Kwiatkowska	<i>[Signature]</i>
Jogdan Bogda	<i>[Signature]</i>
Stanisław Bartczak	<i>[Signature]</i>

KARTA INWENTARYZACYJNA  
zakładu  
i innej jednostki organizacyjnej

Numer



Dane o nieruchomości

Oznaczenie nieruchomości wg księgi wieczystej	
Oznaczenie nieruchomości według ewidencji gruntów (jednostka ewidenc. obręb nr działki)	
Powierzchnia nieruchomości m <sup>2</sup>	
Wartość gruntu w mln zł	
Forma władania	
Oznaczenie dokumentu stanowiącego prawo władania	
Nr karty inwentaryzacyjnej	

Lp.	Środki trwałe						Przedmioty nietrwałe				Środki niematerialne, prawne i pieniądze			Inne	Uwagi
	Symbo- lika klasyfi- kacji rodza- jowej	Nazwa środka	Nr inwen- tarzowy	Charakte- rystyczne opisy i cechy techniczne	Wartość w mln zł	Nazwa środka	Nm lub numery w kart.	Licz- ba sztuk	Oznaczenia producenta cechy techniczne	Wartość w mln zł	Określenie	Wartość w mln zł	Określenie		
1	234	sieć wodociągowa	234	2990mb 110%	318,9		8	9	10	11	12	13	14	15	16

Wzrost: ...

Adres: ...

Komisja inwentaryzacyjna	
Nazwisko i imię	Podpis
...	
...	

## KARTA INWENTARYZACYJNA zakładu i innej jednostki organizacyjnej

Dane o nieruchomości	
Oznaczenie nieruchomości wg księgi wieczystej	
Oznaczenie nieruchomości według ewidencji gruntów (jednostka ewidencyjna, obręb nr działki)	
Powierzchnia nieruchomości m <sup>2</sup>	
Wartość gruntu w mln zł	
Forma władania	
Oznaczenie dokumentu stanowiącego prawo władania	
Nr karty inwentaryzacyjnej	

Lp.	Środki trwałe				Środki niematerialne, prawne i pieniężne					Uwagi					
	Symbo- lika klasyfi- kacji rodza- jowej	Nazwa środka	Nr inwen- tary- zowy	Charakte- rystyczne opisany i cechy techniczne	Wartość w mln zł	Nazwa środka	Numer lub numery w kart.	Wy- z- naczenie techniczne	Wartość w mln zł		Określenie warto- ści				
1	234	ŚRODOKI TRWAŁE	4	...	6	7	8	9	10	11	12	13	14	15	16