

**D E C Y Z J A**

Na podstawie art.18 ust.1, art.17 w związku z art. 5 ust.3 ustawy z dnia 10 maja 1990.r.- Przepisy wprowadzające ustawę o samorządzie terytorialnym i ustawę o pracownikach samorządowych /Dz.U.Nr. 32 poz. 191 ze zm./ oraz art.104 kodeksu postępowania administracyjnego

**przekazuje się**

nieodpłatnie w poczet mienia komunalnego gminie Marciszów wodociąg zbiorowy i nieruchomość zabudowaną położone w Wieściszowicach zgodnie ze sporządzonym protokołem inwentaryzacyjnym opisany w kartach inwentaryzacyjnych nr. 1-6 stanowiących integralną część niniejszej decyzji.

**U z a s a d n i e n i e**

Władze gminy Marciszów wystąpiły z wnioskiem o przekazanie gminie części mienia ogólnonarodowego.

Mienie to stanowi wodociąg zbiorowy, oraz nieruchomość zabudowana urządzeniami - zbiornik wyrównawczy betonowy i studnia wraz z ogrodzeniem strefy ochrony sanitarnej w Wieściszowicach.

Po rozpoznaniu przedmiotowej sprawy uznano, że wniosek strony zasługuje na uwzględnienie, jako że zapokojenie zbiorowych potrzeb wspólnoty w zakresie " wodociągów i zaopatrzenia w należy do obowiązkowych zadań gminy- art.7 ust.1 i pkt.2 ustawy z dnia 9 marca 1990.r. o samorządzie terytorialnym /Dz.U.Nr.16 poz. 95 ze zm./.

Uregulowanie stanu prawnego gruntu, na którym posadowione są urządzenia wodociągowe nastąpi przez Urząd Gminy odrębnym postępowaniem.

Sporządzony protokół inwentaryzacyjny mienia państwowego opisanego w załączonej karcie inwentaryzacyjnej był podany do publicznej wiadomości w siedzibie Zarządu Gminy Marciszów przez okres od dnia 2.05.1994.r. do dnia 3.06.1994.r.  
W wyznaczonym terminie zastrzeżenia nie zostały wniesione.

Mając powyższe okoliczności na uwadze orzeczono jak w sentencji.

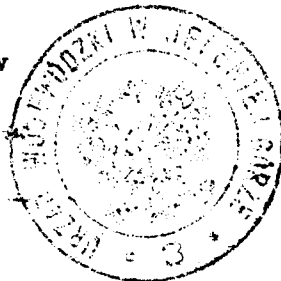
Od niniejszej decyzji przysługuje stronie odwołanie do Krajowej Komisji Uwłaszczeniowej za pośrednictwem organu, który ją wydał w terminie 14 dni od dnia jej doręczenia.

Otrzymują

1. Zarząd Gminy Marciszów
2. a/a

BZ

16 marzec 1995





2-SA DYREKTORA WYUZIMU

mgr Stanisław Nowak

9.06.95  
BZ



Komisja Inwentarycyjna	
Nazwisko i imię	podpis
Krystyna Kwiatkowska	
Bogdan Magda	
Stanisław Berczak	

K A R T A

inwentarycyjna nieruchomości




Oznaczenie nieruchomości	
WG	KW
brak	
Oznaczenie dokumentów na mocy których skarb Państwa stał się właścicielem	
z mocy dekretu z dnia 8 marca 1946 r.	
miejscowość	
Wieleńszowice	
Pokozenie ulica	
nr porządk.	

Numer ewidencyjny działki	Powierzchnia działki nieruchomości w m <sup>2</sup>	Budynki, budowle i urządzenia				Rodzaj użytkowania	wartość w mln zł
		rodzaj	ilość kondygnacji	ilość lokali mieszkalnych	ilość sprzedanych lokali		
1	2	4	5	6	7	8	11
43 74	0,0096 m <sup>2</sup> ----- 960 m	urządzenia wodociągowe					0,2
		Osoba: prowna, fizyczna lub inna jednostka, której oddano nieruchomość w użytkowanie, w tym: zarząd, użytkownik					
		Nadleśnictwo Kamienna Góra					

Urząd Gminy  
(Nazwa przedsiębiorstwa, zakładu)

Marcinów  
(lub inna jednostka organizacyjna)

(Adres)

Komisja inwentaryzacyjna		
Nazwisko i imię	Podpis	
Krystyna Kwiatkowska		
Dogdan Magda		
Stanisław Bartczak		

## KARTA INWENTARYZACYJNA

i innej jednostki organizacyjnej

Numer karty .....  
Dane o nieruchomości

Oznaczenie nieruchomości wg księgi wieczystej	
Oznaczenie nieruchomości według ewidencji gruntów (jednostka ewiden. obręb nr działki)	
Powierzchnia nieruchomości m <sup>2</sup>	
Wartość gruntu w mln zł	
Forma władania	
Oznaczenie dokumentu stanowiącego prawo władania	
Nr karty inwentaryzacyjnej	

Lp.	Środki trwałe				Przedmioty nietrawne				Środki niematerialne, prawne i pieniężne			Inne	Uwagi		
	Symbo- lika klasyfi- kacji rodza- jowej	Nazwa środka	Nr inwen- tarzowy	Charakte- rystyczne wymiary i cechy techniczne	Wartość w mln zł	Nazwa środka	Nm <sup>2</sup> lub numery w kart.	Licz- ba sztuk	Oznaczenia producenta cechy techniczne	Wartość w mln zł	Określenie			Wartość w mln zł	
1	601	zbiornik wyrównaw.	P-601	1 szt.	2,7	7	8	9	10	11	12	13	14	15	16

Adres jednostki organizacyjnej - zakładu  
 Nazwa i adres  
 lub inna jednostki organizacyjnej

(Adres)

Komisja inwentaryzacyjna	
Nazwisko i imię	Podpis
Krzyszyna Kwiatkowska	<i>[Signature]</i>
Bogdan Magda	<i>[Signature]</i>
Stanisław Bartczak	<i>[Signature]</i>

## KARTA INWENTARYZACYJNA

i innej jednostki organizacyjnej

<b>Dane o nieruchomości</b>	
Oznaczenie nieruchomości wg księgi wieczyste	
Oznaczenie nieruchomości według ewidencji gruntów (jednostka ewidenc. obręb nr działki)	
Powierzchnia nieruchomości m <sup>2</sup>	
Wartość gruntu w mln zł	
Forma władania	
Oznaczenie dokumentu stanowiącego prawo władania	
Nr karty inwentaryzacyjnej	

Lp.	Środki trwałe						Przedmioty nietrwałe				Środki niematerialne, prawne i pieniężne			Inne	Uwagi
	Symbo- lika klasyfi- kacji rodza- jowej	Nazwa środka	Nr inwen- tarzowy	Charakte- rystyczne wymiary i cechy techniczne	Wartość w mln zł	Nazwa środka	Numer lub numery w kart.	Licz- ba sztuk	Oznaczenia producenta cechy techniczne	Wartość w mln zł	Określenie	Wartość w mln zł	Określenie		
1	298	ogfodzenie P-298 strefy san.	4	240 mb	1,6	7	8	9	10	11	12	13	14	15	16

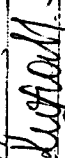


Urząd Gminy

ul. Wolności 100, 25-100 Lublin

lub inny: podmiotu organizującego

(Adres)

Komisja inwentaryzacyjna

Nazwisko i imię	Podpis
Krzyszyna Kwiatkowska	
Dogdan, Magda	
Stanisław Partoczak	

KARTA INWENTARYZACYJNA

z zakładu i innej jednostki organizacyjnej

Numer karty

Dane o nieruchomości

Oznaczenie nieruchomości wg księgi wieczystej	
Oznaczenie nieruchomości według ewidencji gruntów (jednostka ewidenc. obręb nr działki)	
Powierzchnia nieruchomości m <sup>2</sup>	
Wartość gruntu w mln zł	
Forma władania	
Oznaczenie dokumentu stanowiącego prawo władania	
Nr karty inwentaryzacyjnej	

Lp.	Środki trwałe			Przedmioty nietrwałe				Środki niematerialne, prawne i pieniężne			Uwagi				
	Symbolika klasyfikacyjno-rodzajowej	Nazwa środka	Nr inwentaryzacyjny	Charakterystyczne wyróżniki i cechy techniczne	Wartość w mln zł	Nazwa środka	Numer lub numery w kart.	Liczba sztuk	Oznaczenia producenta cechy techniczne	Wartość w mln zł		Określenie	Inne	Wartość w mln zł	
1	255	ujście wod. studnia R-1-255	1 szt.	0,7	6	7	8	9	10	11	12	13	14	15	16




Urząd Gminy  
 Powiat  
 Jednostka organizacyjna

Numer karty ..... 2

Dane o nieruchomości

Oznaczenie nieruchomości wg księgi wieczystej
Oznaczenie nieruchomości według ewidencji gruntów (jednostka ewidenc. obręb nr działki)
Powierzchnia nieruchomości m <sup>2</sup>
Wartość gruntu w mln zł
Forma władania
Oznaczenie dokumentu stanowiącego prawo władania
Nr karty inwentaryzacyjnej

## KARTA INWENTARYZACYJNA i innej jednostki organizacyjnej

Komisja inwentaryzacyjna	
Nazwisko i imię	Podpis
Kryszyna Kwiatkowska	
Bogdan Magda	
Stanisław Bartzak	

Lp.	Środki trwałe				Przedmioty nietrwałe				Środki niematerialne, prawa i pieniężne			Uwagi			
	Symbylika klasyfikacji rodzajowej	Nazwa środka	Nr inwentaryzacyjny	Charakterystyczne parametry i cechy techniczne	Wartość w mln zł	Nazwa środka	Numer lub numery w kart.	Liczba sztuk	Oznaczenia producenta cechy techniczne	Wartość w mln zł	Określenie		Wartość w mln zł	Inne	O:reszenie
1	235	przyłącze wodociąg.	P-235	431 mb 27 szt.	4,4		8	9	10	11	12	13	14	15	16

Dane o nieruchomości	
Oznaczenie nieruchomości wg księgi wieczystej	
Oznaczenie nieruchomości według ewidencji gruntów (jednostka ewidenc. obręb nr dzieln. tkł)	
Powierzchnia nieruchomości m <sup>2</sup>	
Wartość gruntu w mln zł	
Forma władania	
Oznaczenie dokumentu stanowiącego prawo władania	
Nr karty inwentaryzacyjnej	

Kompleks inwentaryzacyjny	
Nazwa i imię	Podpis
Krzyszyna Awiatkowska	
Dopdan-Magda	
Stanisław Bartczak	

## KARTA INWENTARYZACYJNA

z załącznikami, załącznikami  
i innej jednostki organizacyjnej

Lp.	Środki trwałe					Przedmioty nietrwałe					Środki niematerialne, prawne i pieniężne			Inne		Uwagi
	Symbo- lika klasyfi- kacji rodza- jowej	Nazwa środka	Nr inwen- tarzowy	Charakte- rystyczne wymiary i cechy techniczne	Wartość w mln zł	Nazwa źródła	Numer lub numery w kart.	Licz- ba sztuk	Oznaczenia producenta cechy techniczne	Wartość w mln zł	Określenie	Wartość w mln zł	Określenie	Wartość w mln zł		
1	234	sieć wodociągowa	P-234	3.862mb	247,8		7	8	9	10	11	12	13	14	15	16